




МУНИЦИПАЛЬНОЕ ОБЩЕОБРАЗОВАТЕЛЬНОЕ БЮДЖЕТНОЕ УЧРЕЖДЕНИЕ
СРЕДНЯЯ ОБЩЕОБРАЗОВАТЕЛЬНАЯ ШКОЛА №1 Р.П. ЧУНСКИЙ

<p>«Рассмотрено на заседании ШМО естественно-научного цикла» Протокол № <u>1</u> от <u>30.08</u> 2019г. руководитель ШМО Т.В.Волкова </p>	<p>«Согласовано»:  заместитель директора по УВР Г.М. Твердохлеб</p>	<p>«Утверждено»: директор ООБУ СОУЗ №1 р.п. Чунский, Н.Н.Хавратова приказ № <u>0-87/1</u> от <u>30.08.2019</u> год</p> 
--	--	--

Рабочая программа предмета
«География»
для 10-11 класса
(срок реализации 2 года)

р.п.Чунский
2019 год

Рабочая программа учебного предмета « География» составлена на основе:

- Федерального государственного образовательного стандарта среднего общего образования (с изменениями);
- Основной образовательной программы среднего общего образования МОБУ СОШ №1 р.п. Чунский;
- линии учебно-методических комплектов (УМК) «География» для 10 – 11 классов, Предметная линия «Полярная звезда» 10-11 классы. Под редакцией Ю.Н. Гладкий, В.В.Николина.

Учебный предмет «География» входит в предметную область «Общественные науки», является обязательным для изучения в 10-11 классах. В учебном плане на его изучение отводится:

Класс	Учебный предмет	Количество недельных часов	Количество учебных недель	Итого за учебный год
10 класс	География	1	34	34
11 класс	География	1	34	34

Всего за 2 года реализации программы – 68 часов.

ЛИЧНОСТНЫЕ, МЕТАПРЕДМЕТНЫЕ И ПРЕДМЕТНЫЕ РЕЗУЛЬТАТЫ ОСВОЕНИЯ УЧЕБНОГО ПРЕДМЕТА

Изучение географии обеспечивает следующие результаты освоения основной образовательной программы:

Личностные результаты освоения учебного предмета:

- освоение знаний о целостном, многообразном и динамично изменяющемся мире, взаимосвязи природы, населения и хозяйства на всех территориальных уровнях, географических аспектах глобальных проблем человечества и путях их решения; методах изучения географического пространства, разнообразии его объектов и процессов;
- овладение умениями сочетать глобальный, региональный и локальный подходы для описания и анализа природных, социально-экономических, геоэкологических процессов и явлений;
- развитие познавательных интересов, интеллектуальных и творческих способностей посредством ознакомления с важнейшими географическими особенностями и проблемами мира, его регионов и крупнейших стран;
- воспитание патриотизма, толерантности, уважения к другим народам и культурам, бережного отношения к окружающей среде;
- формирование у школьников социальных, коммуникативных и географических компетенций; способности и готовности к использованию географических знаний и умений в повседневной жизни, адаптации к условиям проживания на определенной территории; формирование навыков и умений безопасного и экологически целесообразного поведения в окружающей среде;
- нахождения и применения географической информации, включая карты, статистические материалы, геоинформационные системы и ресурсы Интернета, для правильной оценки важнейших социально-экономических вопросов международной жизни, понимания географической специфики крупных регионов и стран мира в условиях стремительного развития международного туризма и отдыха, деловых и образовательных программ, телекоммуникации, простого общения.

Личностным результатом обучения географии является формирование всесторонне образованной, инициативной и успешной личности, обладающей системой современных мировоззренческих взглядов, ценностных ориентаций, идейно-нравственных, культурных и этических принципов и норм поведения.

Формирование личностных результатов выражает:

- умение формулировать своё отношение к актуальным проблемным ситуациям;
- умение толерантно определять своё отношение к разным народам;
- умение использовать географические знания для адаптации и созидательной деятельности.

Метапредметными результатами изучения курса географии является формирование универсальных учебных действий (УУД).

Регулятивные УУД:

- выражаются в способности к самостоятельному приобретению новых знаний и практических умений, умении управлять своей познавательной деятельностью;
- уметь организовывать свою деятельность, определять ее цели и задачи, выбирать средства реализации цели и применять их на практике, оценивать достигнутые результаты.

Формированию регулятивных УУД служат технология проблемного диалога и технология оценивания образовательных достижений (учебных успехов).

Познавательные УУД:

- формирование и развитие посредством географического знания познавательных интересов, интеллектуальных и творческих способностей учащихся;
- умения вести самостоятельный поиск, анализ, отбор информации, её преобразование, сохранение, передачу и презентацию с помощью технических средств и информационных технологий;

Результатом формирования познавательных УУД являются:

- осознание роли географии в познании окружающего мира и его устойчивого развития;
- освоение системы географических знаний о природе, населении, хозяйстве мира и его отдельных регионов, на основе которых формируется географическое мышление учащихся;
- использование географических умений для анализа, оценки, прогнозирования современных социоприродных проблем и проектирования путей их решения;
- использование карт как информационных образно-знаковых моделей действительности.

Коммуникативные УУД:

-Самостоятельно организовывать учебное взаимодействие в группе (определять общие цели, распределять роли, договариваться друг с другом и т.д.).

-Отстаивать свою точку зрения, приводить аргументы, подтверждая их фактами.

В дискуссии уметь выдвинуть контраргументы, перефразировать свою мысль (владение механизмом эквивалентных замен);

-Учиться критично относиться к своему мнению, с достоинством признавать ошибочность своего мнения (если оно таково) и корректировать его;

-Понимать позицию другого, различать в его речи: мнение (точку зрения), доказательство (аргументы), факты; гипотезы, аксиомы, теории;

-Уметь взглянуть на ситуацию с иной позиции и договариваться с людьми иных позиций.

Средством формирования коммуникативных УУД служат технология проблемного диалога (побуждающий и подводящий диалог) и организация работы в малых группах, а также использование на уроках элементов технологии продуктивного чтения.

Предметными результатами изучения курса «География» являются следующие умения:

- осознание роли географии в познании окружающего мира;
- объяснять роль различных источников географической информации;
- освоение системы географических знаний о природе, населении, хозяйстве мира:
- объяснять географические следствия формы, размеров и движения Земли;
- формулировать природные и антропогенные причины изменения окружающей среды;
- выделять, описывать и объяснять существенные признаки географических объектов и явлений;
- использование географических умений:

- находить в различных источниках и анализировать географическую информацию;
- составлять описания различных географических объектов на основе анализа разнообразных источников географической информации;
- применять приборы и инструменты для определения количественных и качественных характеристик компонентов природы;
- использование карт как моделей;
- определять на карте местоположение географических объектов;
- понимание смысла собственной действительности;
- определять роль результатов выдающихся географических открытий;
- использовать географические знания для осуществления мер по сохранению природы и защите людей от стихийных природных и техногенных явлений;
- приводить примеры использования и охраны природных ресурсов, адаптации человека к условиям окружающей среды.

Планируемые результаты изучения учебного предмета «География»

В результате изучения географии на базовом уровне обучающийся должен:

Знать/понимать: -

- основные географические понятия и термины;
- традиционные и новые методы географических исследований;
 - особенности размещения основных видов природных ресурсов, их главные месторождения и территориальные сочетания;
- численность и динамику населения мира, отдельных регионов и стран, их этногеографическую специфику;
- различия в уровне и качестве жизни населения, основные направления миграций;
- географические аспекты отраслевой и территориальной структуры мирового хозяйства, размещения его основных отраслей;
- географическую специфику отдельных стран и регионов, их различия по уровню социально-экономического развития, специализации в системе международного географического разделения труда;
- географические аспекты глобальных проблем человечества; особенности современного геополитического и геоэкономического положения России, ее роль в международном географическом разделении труда.

Уметь:

- определять и сравнивать по разным источникам информации географические тенденции развития природных, социально-экономических и геоэкологических объектов, процессов и явлений;
- оценивать и объяснять ресурсообеспеченность отдельных стран и регионов мира, их демографическую ситуацию, уровни урбанизации и территориальной концентрации населения и производства, степень природных, антропогенных и техногенных изменений отдельных территорий;
- применять разнообразные источники географической информации для проведения наблюдений за природными, социально-экономическими и геоэкологическими объектами, процессами и явлениями, их изменениями под влиянием разнообразных факторов;
- составлять комплексную географическую характеристику регионов и стран мира; таблицы, картосхемы, диаграммы, простейшие карты, модели, отражающие географические закономерности различных явлений и процессов, их территориальные взаимодействия;
- сопоставлять географические карты различной тематики;
- использовать приобретенные знания и умения в практической деятельности и повседневной жизни для: выявления и объяснения географических аспектов различных текущих событий и ситуаций;

-нахождения и применения географической информации, включая карты, статистические материалы, геоинформационные системы и ресурсы Интернета; правильной оценки важнейших социально-экономических событий международной жизни, геополитической и геоэкономической ситуации в России, других странах и регионах мира, тенденций их возможного развития;

-понимания географической специфики крупных регионов и стран мира в условиях глобализации, стремительного развития международного туризма и отдыха, деловых и образовательных программ, различных видов человеческого общения.

СОДЕРЖАНИЕ УЧЕБНОГО ПРЕДМЕТА

10 класс.

Тема 1. Человек и ресурсы Земли.

Необходимость знания географии прошлого. Научные методы восстановления прошлого географической среды: описательный, картографический, геохимический, геофизический, генетический. Ойкумена. Начало освоения человеком планеты Земля. Изменение характера связей человечества с природной средой на протяжении его истории. Присваивающее и производящее хозяйство. Сельскохозяйственная революция. Расширение связей «общество — природная среда» в Средневековье. Промышленная революция — качественный скачок в освоении планеты. Появление новых форм взаимодействия человека с окружающей средой. Научно-техническая революция. Современные масштабы освоения планеты. Освоение новых территорий и акваторий. От естественных ландшафтов к культурным. Естественный ландшафт. Антропогенный ландшафт. Поиск гармоничных основ взаимодействия общества и природы. Оптимизация человеческого воздействия на природную среду.

Природные ресурсы. Роль природных ресурсов в жизни общества. Природно-ресурсный потенциал. Классификация природных ресурсов. Ресурсообеспеченность стран мира. Особенности использования различных видов природных ресурсов. Истощение ресурсов. Применение ресурсосберегающих и энергосберегающих технологий в мире и России. Малоотходная технология.

Ископаемые природные ресурсы. Минеральные ресурсы. Месторождения минеральных ресурсов. Горючие ископаемые. Обеспеченность горючими ископаемыми различных стран и регионов.

Рудные и нерудные полезные ископаемые. Обеспеченность ими отдельных стран и регионов. Комплексное освоение ископаемых.

Земельные ресурсы. Земельный фонд мира. Структура земельного фонда. Сельскохозяйственные угодья. Невозможность расширения пахотных площадей планеты. Деградация почв, ее масштабы. Повышение плодородия почв. Рекультивация земель.

Водные ресурсы. Распределение воды в гидросфере. Роль воды в жизни человека. Различия в обеспечении стран и регионов пресной водой. Водопотребление. Мировое водопотребление. Основные потребители воды в мире. Как восполнить недостаток пресных вод. Гидроресурсы. Гидроэнергетический потенциал.

Лесные ресурсы. Роль лесов в поддержании жизни на Земле. Размещение лесных ресурсов по планете. Лесистость. Лесные пояса: северный и южный. Обеспеченность лесными ресурсами стран и регионов. Лесопользование. Деградация лесного покрова планеты. Обезлесение. Лесовосстановление.

Ресурсы Мирового океана. Роль Океана в жизни человечества. Биологические, минеральные, энергетические ресурсы. Марикультура и аквакультура. Ресурсы континентального шельфа. Железомарганцевые конкреции. Энергия приливов. Проблемы использования ресурсов Мирового океана. Пути их рационального использования.

Другие виды ресурсов. Ресурсы для традиционной и нетрадиционной энергетики. Энергия Солнца, ветра, земных недр. Главные преимущества нетрадиционной энергетики. Агроклиматические ресурсы. Рекреационные ресурсы.

Что такое природопользование. Виды природопользования. Особо охраняемые природные территории. Экологическая политика. Устойчивое развитие. Связь природопользования и устойчивого развития общества.

Тема 2. Политическая карта мира.

Понятие «политическая карта мира». Периоды формирования политической карты мира. Современная политическая карта мира. Количественные и качественные сдвиги на карте мира. Многообразие стран на политической карте мира.

Государство — главный объект политической карты. Территория и границы государства. Формы правления. Государственный строй. Формы государственного устройства. Типы государств. Главные критерии типологии. Основные типы стран на политической карте мира.

Политическая география и геополитика. Политическая организация мира. ООН — массовая и авторитетная международная организация. Россия в зеркале геополитики.

Тема 3. География населения.

Демографическая история человечества. Динамика численности населения. Демографический взрыв: его причины и последствия. Темпы роста населения в отдельных регионах. Теория демографического перехода. Фазы демографического перехода. Воспроизводство населения. Типы воспроизводства населения. Демографическая политика. Мероприятия демографической политики.

Этническая и языковая мозаика. Этнический состав населения. Однонациональные, двунациональные, многонациональные государства. Языковой состав. Наиболее крупные народы и языковые семьи мира. Языковая группа.

Возрастной и половой состав населения мира. Возрастная структура населения. Половозрастная пирамида. Качество населения крупнейших стран и регионов. Показатели качества населения. Занятость населения. Экономически активное население. Отраслевой состав занятых.

Проблема безработицы и ее географические особенности. Рынок труда.

Размещение населения по территории Земли. Плотность населения. Средняя плотность населения Земли. Причины неравномерности размещения населения на территории Земли. Города — главная форма расселения людей. Крупнейшие города мира. Урбанизация. Агломерация. Мегалополис. Крупнейшие агломерации и мегалополисы Земли. Классификация городов. Сельское население. Сельское расселение. Типы сельских поселений. Ключевые формы расселений.

Миграции населения. Виды миграций. Причины миграций. Значение миграций населения. География международных миграций. Эмиграция и иммиграция. Маятниковая миграция. Утечка умов. Утечка талантов.

Тема 4. География культуры, религий, цивилизаций.

Содержание понятия «география культуры». «Модификация» мировой культуры по этническим и религиозным признакам. Культура — путь решения многих проблем человечества. Цивилизация — культурная общность наивысшего типа. Традиционные и техногенные цивилизации. Осевые линии распространения цивилизации. Современные цивилизации. Охрана Всемирного культурного и природного наследия. Конвенция ЮНЕСКО.

География религий. Взаимосвязь культуры и религии. Религия — важный элемент духовности и культуры человечества. Религиозный состав населения. Мировые, национальные религии. Местные традиционные верования. Уважение к чувствам верующих людей.

Цивилизации Востока. Китайско-конфуцианская цивилизация, ее характерные черты. Культурно-историческое наследие китайско-конфуцианской цивилизации. Индуистская

цивилизация; ядро цивилизации — бассейн Инда и Ганга. Вклад индуистской цивилизации в мировую культуру. Японская цивилизация: специфика, культурные ценности. Исламская цивилизация, ее географические контуры, культурные традиции и наследие. Исламские субкультуры. Негро-африканская цивилизация: специфика, культурные ценности.

Цивилизации Запада: западноевропейская, латиноамериканская, православная. Особенности историко-географического распространения, сравнительная молодость, культурное наследие. Понятие о европоцентризме. Россия — мост между западным и восточным миром. Равноценность национальных культур и цивилизаций.

Тема 5. География мировой экономики.

Мировая экономика как система взаимосвязанных национальных хозяйств. Секторы мировой экономики: первичный, вторичный, третичный, четвертичный. Деление стран на страны аграрные, индустриальные, постиндустриальные. Отраслевая структура экономики. Территориальная структура экономики. Глобализация мировой экономики. Место России в мировой экономике.

Основное содержание научно-технической революции (НТР) на современном этапе.

Международное разделение труда — высшая форма географического разделения труда. Международная специализация государств и роль в этом географических факторов. Факторы, определяющие размещение экономики, изменение их роли в условиях НТР: технико-экономические, организационно-экономические, специфические условия, тяготение производств к научным базам и высококвалифицированным трудовым ресурсам, экологические, природные и социальные факторы.

Промышленность мира. Горнодобывающая промышленность. Электроэнергетика.

Топливо-энергетический

баланс мира. Нефтяная, газовая и угольная промышленность. Страны ОПЕК — основные экспортеры нефти.

Обрабатывающая промышленность. Metallургия, машиностроение, химическая промышленность, другие отрасли обрабатывающей промышленности: структура, особенности развития и размещения. Новейшие отрасли. Основные промышленные очаги и центры мира. Проблемы и перспективы развития промышленности.

Сельское хозяйство, его роль в мировой экономике. Внутриотраслевой состав. Межотраслевые связи. Потребительское сельское хозяйство. Аграрные отношения в странах разного типа. Земледелие. Структура земледелия. «Зеленая революция». Животноводство. Интенсивный и экстенсивный характер развития животноводства. Главные сельскохозяйственные районы мира.

Транспорт и сфера услуг. Их роль в развитии и размещении мировой экономики. Транспорт и НТР. Мировая транспортная система. Основные показатели развития мирового транспорта. Основные виды транспорта: сухопутный, морской, воздушный.

Сфера услуг — совокупность отраслей, направленных на удовлетворение определенных потребностей человека. Структура сферы услуг: общехозяйственные (торговля, транспорт, прокат и др.), личные (туризм, гостиничное дело, общественное питание и др.), деловые, социальные.

Мировые экономические связи, формы мирохозяйственных связей. Экономическая интеграция. Интеграционные союзы мира. Экономическая интеграция и Россия.

11 класс (1 час в неделю)

Раздел I. Современная политическая карта мира.

Тема 1: Современная политическая карта мира.

Многообразие стран современного мира. Государственный строй мира. Международные отношения. Политическая география.

Раздел II. Региональная характеристика мира.

Тема 2: Зарубежная Европа.

Общая характеристика Зарубежной Европы. Население и хозяйство. Субрегионы и страны Зарубежной Европы. Великобритания, Италия, Франция, Германия- ведущие страны мира.

Тема 3: Зарубежная Азия.

Общая характеристика Зарубежной Азии. Население и хозяйство. Китай, Япония, Индия. Австралийский Союз.

Тема 4: Африка.

Общая характеристика региона «Африка». Население и хозяйство стран Африканского региона. Субрегионы Северной и Тропической Африки.

Тема 5: Северная Америка.

Общая характеристика США. Макрорегионы США. Население и хозяйство США. Канада.

Тема 6: Латинская Америка.

Общая характеристика региона «Латинская Америка». Население и хозяйство Латинской Америки. Бразилия.

Тема 7: Австралия и Океания.

Комплексная характеристика региона.

Тема 8. Россия в современном мире.

Россия на карте мира и в системе международных отношений. Геополитическое положение России. ПРП страны. Население России. Количественные и качественные характеристики населения. Место России в мировом хозяйстве.

Тема 9: Глобальные проблемы человечества.

Понятие о глобальных проблемах. Классификация глобальных проблем. Экологическая проблема. Демографическая проблема. Проблема мира и разоружения. Продовольственная проблема. Энергетическая и сырьевая проблемы. Проблема здоровья людей. Проблема использования Мирового океана. Освоение космоса. Глобальные прогнозы, гипотезы, проекты.

Заключение. Мир в XXI веке.

Учебно-тематический план

10 класс (34 ч; 1 ч в неделю)

№ п/п	Тема раздела	Количество часов
1	Человек и ресурсы Земли	12
2	Политическая карта мира	5
3	География населения	8
4	География культуры, религий, цивилизаций	5
5	География мировой экономики	4
	Итого:	34

Учебно-тематический план

11 класс (34 ч; 1 ч в неделю)

№ п/п	Тема раздела	Количество часов
1	Мировая экономика.	1
2	США и Канада.	4
3	Латинская Америка	3
4	Западная Европа	6
5	Центрально-Восточная Европа	4

6	Зарубежная Азия	7
7	Африка	2
8	Австралия	2
9	Глобальные проблемы человечества	5
	Итого:	34

Практические работы.

Класс	Тема	Количество работ
10 класс	Человек и ресурсы Земли	3
	Политическая карта мира	1
	География населения	2
	География культуры, религий, цивилизаций	1
	Всего:	7
11 класс	Мировая экономика.	1
	США и Канада.	4
	Латинская Америка	1
	Западная Европа	1
	Глобальные проблемы человечества	2
	Всего:	9